



ABENTEUER IN DIE „VERGESSENE WELT“: RORAIMA-TREKKING

Anspruchsvolle Wanderung zwischen Nebelschwaden und Felsskulpturen auf das Plateau des Mount Roraima

Highlights

- ▶ Auf den Spuren von Sir A. Conan Doyle in die „Vergessene Welt“
- ▶ 80 Prozent aller Lebewesen sind endemisch

Fakten

- Dauer: 8 Tage
Teilnehmer: 4–10
Reiseleitung: deutsch-englisch
Schwierigkeit: ▲▲▲▲▲
Übernachtung: 🏠 ▲ 🛖 🚐
Tourcode: BRAROR

auf Anfrage

Sie haben Fragen? Ich helfe Ihnen gern weiter.

Christian Rehse

Produktdesign Lateinamerika

Telefon: +49 351 31207-124

E-Mail: c.rehse@diamir.de

DAS BESONDERE AN DIESER REISE

- ▶ Zwei Übernachtungen auf dem Plateau in robusten Hilleberg-Zelten

Reiseverlauf




1. Tag

Ankunft in Boa Vista – Santa Elena de Uairen

Sie werden am Morgen am Hotel oder Flughafen in Empfang genommen und fahren in Richtung Norden. Nach dem Einreise-Prozedere nach Venezuela fahren Sie bis zu Ihrer Unterkunft. Im Pool können Sie sich eine Abkühlung gönnen, bevor Sie am Nachmittag mit Ihrem Reiseleiter die kommenden Tage besprechen. Übernachtung in einer Posada. (Fahrzeit ca. 5h, 230 km).

🏠 1×A




2. Tag

Santa Elena – Paraitepui

Fahrt in die indigene Gemeinde Paraitepui del Roraima, wo Sie die erste Etappe beginnen. Ziel ist der Tek-Fluss. Nachdem Sie das Camp aufgeschlagen haben, lassen Sie den Tag mit einem leckeren Abendessen ausklingen. Übernachtung im Zelt. (Gehzeit ca. 4h, 12 km).

🏠 1×(F/M/A)



3. Tag

Roraima-Trek: Wanderung zum Basislager

Sie wandern bis zum Fuß des Tafelberges und überqueren den Tek- und den Kukenan-Fluss. Nach einer Pause in einem ehemaligen Militärcamp (1500 m) geht es weiter bis zum Basislager (1870 m). Die Temperaturen sind hier schon merklich kühler. Übernachtung im Zelt. (Gehzeit ca. 6h, 10 km).

🏠 1×(F/M/A)



4. Tag

Roraima-Trek: Die Rampe

Dieser Tag wird anspruchsvoll, denn Sie wollen in einem Tag das Gipfelplateau erreichen. Durch Nebelwald mit Palmen und Farnbäumen geht es stetig nach oben. Vorbei an einem Wasserfall und über ein kleines Geröllfeld hinauf, erreichen Sie das Plateau (2700 m). Durch Felsüberhänge vor Wind, Regen und niedrigen Temperaturen geschützt, schlagen Sie das Lager auf. Die Oberfläche ist starken Winden ausgeliefert und so sinken die Temperaturen nachts auch leicht auf 5° C. Übernachtung im Zelt. (Gehzeit ca. 4-5h, 10 km).

🏠 1×(F/M/A)




5. Tag

Roraima-Tepui: Plateauerkundung

Je nach Wetter geht es schon gegen 6 Uhr zum „Fenster des Kukenan“. Bevor der Berg im Nebel verschwindet, haben Sie hier eine grandiose Aussicht auf die Ostwand des Roraima, den Matawi Tepuy und den Regenwald von Guyana. Den Rest des Tages nutzen Sie zur Erholung und für kleinere Spaziergänge durch Felsspalten und natürliche Gärten, um die einzigartige Tier- und Pflanzenwelt zu entdecken. Zahlreiche fleischfressende Pflanzen und Bromelien sowie den einzigartigen „Roraima-Frosch“ gilt es zu entdecken. Außerdem besteht die Möglichkeit, wahlweise eine Wanderung (ca. 8h) zum Dreiländereck von Venezuela, Brasilien und Guyana zu unternehmen. Übernachtung wie am Vortag. (Gehzeit ca. 2-8h).

 1×(F/M/A)



6. Tag

Abstieg zum Basislager

Sie steigen zunächst zum Basislager ab und gehen weiter bis zum letzten Lager am Tek-Fluss. Übernachtung im Zelt. (Gehzeit ca. 6h).

 1×(F/M/A)



7. Tag

Paraitepui – Santa Elena

Sie packen das Lager zusammen und verlassen diese grandiose Landschaft. Rückfahrt nach Santa Elena. Übernachtung in einer Posada.

 1×(F/M/A)

8. Tag

Santa Elena – Boa Vista – Abreise

Transfer nach Boa Vista, von wo aus Sie ihre individuelle Weiter- oder Heimreise antreten. (Fahrzeit ca. 5h, 230 km).

 1×F

Leistungen ab/an Boa Vista

- ▶ Deutsch oder Englisch sprechende Reiseleitung
- ▶ alle Fahrten in privaten Fahrzeugen
- ▶ Campingausrüstung exkl. Schlafsack und Isomatte
- ▶ Träger für die Gemeinschaftsausrüstung
- ▶ 5 Ü: Zelt
- ▶ 2 Ü: Pension im DZ
- ▶ Mahlzeiten: 7×F, 6×M, 7×A

nicht in den Leistungen enthalten

- ▶ An-/Abreise
- ▶ nicht genannte Mahlzeiten und Getränke
- ▶ optionale Ausflüge und Aktivitäten
- ▶ Träger für persönliche Ausrüstung, Schlafsack und Isomatte
- ▶ Trinkgelder
- ▶ Persönliches



Hinweise

Mindestteilnehmerzahl: 4, bei Nichterreichen Absage durch den Veranstalter bis 28 Tage vor Abreise möglich

Diese Reise ist eine Zubuchertour (internationale Gruppe) und besteht nicht exklusiv aus DIAMIR-Gästen.

Isomatte und Schlafsack werden nicht gestellt und müssen vom Reisenden mitgebracht werden. Alternativ kann die Ausrüstung vor Ort ausgeliehen werden.

Bei Einreise aus Brasilien ist eine Impfung gegen Gelbfieber erforderlich. Zudem ist eine Gelbfieberimpfung für Reisende über 9 Monaten vorgeschrieben, außer für Reisende, deren Reise sich auf folgende Gebiete beschränkt: die gesamten Bundesstaaten Aragua, Carabobo, Miranda, Vargas und Yaracuy sowie den Distrito Federal und alle Gebiete oberhalb von 2300 Metern in den Bundesstaaten Merida, Trujillo und Tachira; die Bundesstaaten Falcon und Lara; die Insel Margarita; die Hauptstadt Caracas und die Stadt Valencia.

Anforderungen

Trittsicherheit, eine gute Kondition und mentale Stärke für mehrstündige Wanderetappen, körperliche Fitness, Teamgeist und Bereitschaft zum Komfortverzicht sind wichtige Voraussetzungen für diese Trekkingreise. Hohe Temperaturunterschiede (tagsüber: ca. 35 Grad/nachts auf dem Plateau: ca. 5 Grad) stellen hohen Anforderungen an den Körper. Während des Trekkings muss die persönliche Ausrüstung (ca. 10-15 kg) selbst getragen werden.

Mobilitätshinweis

Wir sind verpflichtet darauf hinzuweisen, dass diese Reise im Allgemeinen für Personen mit eingeschränkter Mobilität nicht geeignet ist. Im Einzelfall sprechen Sie uns bitte an.